

COMUNA TELCIU

OCOLUL SILVIC COMUNAL TELCIU R.A.

NR. 67 DIN 04.01.2023

NOTIFICARE

cu privire la actele de punere in valoare de produse accidentale , constituite in arborete afectate de actiunea factorilor biotici si abiotici (atacuri de Ipidae, doboraturi si rupturi de vant si zapada) din raza fondului forestier proprietate publica a Comunei Telciu, conform proceselor-verbale de punere in posesie nr. 13/20.10.2000 si 1980/23.10.2000, fond forestier administrat de catre O.S.C. TELCIU R.A. , infintat in urma Hotararii Consiliului Local al Comunei TELCIU cu nr. 6 din 09.03.2009

In urma precipitatiilor abundente sub forma de zapada cazute in iarna trecuta in fondul forestier proprietate publica a Comunei Telciu, administrat prin Ocolul Silvic Comunal Telciu R.A., s-au produs doboraturi si rupturi de vant si zapada . Deasemenea in arboretele afectate anii trecuti de rupturi si doboraturi de vant, anul acesta au aparut atacuri de Ipidae.

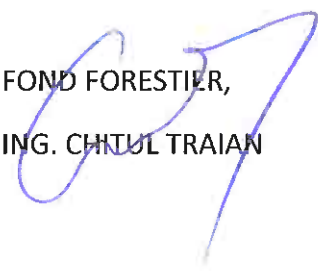
In urma punerii in valoare a produselor accidentale generate de actiunea factorilor destabilizatori biotici si abiotici s-au intocmit urmatoarele acte de punere in valoare :

- 2200114704430-664 FIAD- SUPRAPUSA, amplasata in UP II FIAD, ua 51A%, suprafata 25.0 ha, volum 45.97 mc, All, produse accidentale II .


SEF OCOL
ING. POPEA LUIA



FOND FORESTIER,
ING. CHTUL TRAIAN



COMUNA TELCIU
OCOLUL SILVIC COMUNAL TELCIU R.A.



08.12.2022
VERIFICAT

ACT DE PUNERE ÎN VALOARE NR. 2200114704430

Unitate de Producție: II - Fiad
Denumire A.P.V: 664 FIAD- SUPRAPUSA

Suprafață totală act - (ha): 25.0 Tratament: T. PRODUSE ACCIDENTALE II Natura Produsului: PRODUSE ACCIDENTALE Tehnologia de Exploatare: TRUNCHIURI SI CATARGE Data inventarierii: 08.12.2022 Anul exploatarii: 2022 Procedeul de inventariere: FIR CU FIR Ciocan forma CIRCULARĂ nr.: PPN0304 Accesibilitate: 501-1000					Informații privind N.T.S.M.					Grupa de specii	Nr. de arbori	Volum								
					Stâncării pe - (ha): Arbori putregăioși - (buc): 2 cu un volum de - (mc): 0.55 Iescării - (buc): cu un volum de - (mc):					Rășinoase FAG Quercinee Diverse tari Diverse moi	87	45.97								
										Total:	87	45.97								
Specia		SORTARE DIMENSIONALĂ							Lemn lucru	Coajă	Lemn de foc		Volum brut							
		G1	G2	G3	M1	M2	M3	LS		Total	VF									
MOLID		1.24	14.41	8.90	8.43	2.57		0.85	36.40	3.90	5.67	0.01	45.97							
TOTAL		1.24	14.41	8.90	8.43	2.57		0.85	36.40	3.90	5.67	0.01	45.97							
U.A.	Suprafață (ha)		Vârsta ani	Panta G	Seminiș utilizabil							Total volum brut								
	Par cursă	UA			%	S. tot	Compoziție			H.										
51 A	25.00	43.14	45	25.00									45.97							
U.A.	MO	Volum																		
51 A	45.97	45.97																		
Total	45.97	45.97																		
U.A.	Specia	Diametre		Înălțimi		Vârsta	Vol. arb	Nr. arb	Creșt ere	Sortare dimensională						Coajă	Lemn foc		Volum brut	
		dt	dca	ht	hc					G1	G2	G3	M1	M2	M3		LS	Total		VF
51 A	MO	24.32	24.32	20.99	20.99	45	0.53	87		1.24	14.41	8.90	8.43	2.57		0.85	3.90	5.67	0.01	45.97
Total U.A.: 51 A								87		1.24	14.41	8.90	8.43	2.57		0.85	3.90	5.67	0.01	45.97
Total General U.A.								87		1.24	14.41	8.90	8.43	2.57		0.85	3.90	5.67	0.01	45.97



Șef Ocol, Intocmit, Birou Fond Forestier,

Verificat,

MINISTERUL MEDIULUI, APELOR ȘI PĂDURILOR



ORDIN

Nr. 583 / 18.03.2016

pentru aprobarea amenajamentului silvic al fondului forestier proprietate publică aparținând comunei Telciu, județul Bistrița Năsăud

Având în vedere Referatul de aprobare nr. 163999/19.01.2016 al Direcției Politici și Strategii în Silvicultură,

În conformitate cu Avizul Comisiei tehnice de avizare pentru silvicultură din Ministerul Mediului și Schimbărilor Climatice – Departamentul pentru Ape, Păduri și Piscicultură nr. 774/03.09.2014 și ținând cont de Decizia Agenției pentru Protecția Mediului Bistrița Năsăud nr. 565/05.12.2014,

În temeiul prevederilor art. 22 alin. (1) din Legea nr. 46/2008 – Codul silvic, republicată, cu modificările ulterioare, precum și ale art. 13 alin. (4) din Hotărârea Guvernului nr. 38/2015 privind organizarea și funcționarea Ministerului Mediului, Apelor și Pădurilor, cu modificările ulterioare,

ministrul mediului, apelor și pădurilor emite următorul

ORDIN:

Art. 1. – Se aprobă amenajamentul silvic al fondului forestier proprietate publică aparținând comunei Telciu, județul Bistrița Năsăud.

Art. 2. – Direcția Politici și Strategii în Silvicultură din cadrul Ministerului Mediului, Apelor și Pădurilor transmite prezentul ordin primăriei comunei Telciu, județul Bistrița Năsăud, care răspunde de aplicarea și respectarea prevederilor acestuia.

Art. 3. – Prezentul ordin s-a întocmit în 3 exemplare, două pentru emitent, iar al treilea pentru primăria comunei Telciu, județul Bistrița Năsăud.

MINISTRU

Cristiana PAȘCA – PALMER



MINISTERUL MEDIULUI ȘI SCHIMBĂRIILOR CLIMATICE
DEPARTAMENTUL PENTRU APE, PĂDURI ȘI PISCICULTURĂ
Comisia tehnică de avizare pentru silvicultură

AVIZ CTAS nr. 774 din 03.09.2014
pentru amenajamentul silvic al fondului forestier proprietate publică
aparținând comunei Telciu, județul Bistrița-Năsăud

1. Au participat la ședința de avizare:

Președinte de ședință: Cătălin Diaconescu

Membri CTAS: Dănuț Jacob, Octavian Popescu, Florin Achim, Ștefan Tămaș, Marian Tudoran,
Cristea Ioan, Constantin Banu, Gheorghe Gheorghijă, Cristea Marius, Macău Cristian.

2. Din analiza făcută în cadrul ședinței de avizare a rezultat:

- amenajamentul silvic al fondului forestier, proprietate publică aparținând comunei Telciu, județul Bistrița Năsăud, s-a elaborat de S.C. Forest Grup SRL București, șef proiect ing. Ion Larisa, expert CTAP ing. Marcu Petre.

- amenajamentul silvic al fondului forestier, proprietate publică aparținând comunei Telciu, județul Bistrița Năsăud, a fost avizat cu procesul verbal CTAP nr. 42 din 08.04.2013, recepționat de beneficiar și verificat de I.T.R.S.V. Cluj Napoca.

- perioada de aplicare a amenajamentului silvic al fondului forestier, proprietate publică aparținând comunei Telciu, județul Bistrița Năsăud este 01.01.2013 – 31.12.2022.

3. Cu ocazia examinării amenajamentului, Comisia a constatat următoarele:

Documentele privind proprietatea: Titlurile de proprietate nr. 1630 din 21.11.2000 și nr. 6520 din 08.12.2009 și Procesele verbale de punere în posesie nr. 13 din 20.10.2000, nr.1980 din 23.10.2000 și nr. 80 din 09.11.2007.

Suprafața inclusă în amenajament este de 17575,51 ha, este cuprinsă în 4 unități de producție (U.P. I Bichigiu, U.P. II Fiad, U.P. IV Strâmba – Rebra și U.P.V Telcișor), a făcut parte din O.S. Sălăuța (U.P. I Bichigiu, U.P. II Fiad, U.P.IV Strâmba, U.P.V Telcișor), O.S. Borșa (U.P. VI Pietrosu), O.S. Sângeorz Băi (U.P. II Cormaia Vest), O.S.Năsăud (U.P. III Rebra și U.P.IV Izvoarele Rebrei) și are ca folosințe: păduri și terenuri destinate împăduririi sau reîmpăduririi – 17044,31 ha din care terenuri de reîmpădurit – 4,96 ha, terenuri afectate gospodăririi silvice – 129,34 ha, terenuri neproductive – 9,86 ha și terenuri scoase temporar din fondul forestier – 390,00 ha (ocupații și litigii – 390,00 ha).

- Suprafața încadrată în grupa I funcțională este de 6976,63 ha;

- Suprafața încadrată în grupa a II a funcțională este de 10067,68 ha.

- Structura fondului forestier (date medii):

compoziție: 60FA 33MO 2CA 2BR 2PAM 1DM ; vârsta medie: 69 ani; volumul la ha: 242 mc;
consistența medie: 0,75; clasa de producție medie: III.0; Indicele de creștere curentă: 6,9 mc/an/ha; fond lemnos total: 4114717 mc.

Procesul de producție s-a organizat în următoarele subunități de gospodărire:

S.U.P. A – Codru regulat – sortimente obișnuite:12780,89 ha;
S.U.P. K – Rezervații de semințe:.....170,02 ha;
S.U.P. M – Păduri supuse regimului de conservare deosebită:.....2673,79 ha.
S.U.P. E – Păduri supuse regimului de ocrotire integrală.....1414,65 ha.

Bazele de amenajare:

- regim: codru;
- compoziția țel: corespunzătoare tipului natural fundamental de pădure pentru arboretele exploatabile și compoziția țel la exploatabilitate pentru celelalte arborete;
- tratamente: tăieri progresive, tăieri rase și tăieri succesive;
- exploatabilitatea: de protecție pentru arboretele încadrate în grupa I funcțională și tehnică pentru arboretele încadrate în grupa a II a funcțională;
- ciclul: S.U.P. A – 110 ani.



Posibilitatea:

- Posibilitatea de produse principale: 30600 mc/an;
- Posibilitatea de produse secundare: 23451 mc/an, din care rărituri 23006 mc/an;
- Volum maxim posibil de extras prin lucrări de conservare: 5290 mc/an.

Lucrări prevăzute în deceniul în curs:

- ajutorarea regenerării naturale: 1370,29 ha;
- îngrijirea culturilor tinere: 2061,08 ha;
- degajări: 617,60 ha;
- curățiri: 647,00 ha, 4449 mc;
- rărituri: 7182,47 ha, 230061 mc;
- tăieri de regenerare: 1748,88 ha, 305996 mc, din care:
 - tăieri progresive: 1031,43 ha, 177890 mc;
 - tăieri succesive: 689,01 ha, 124017 mc;
 - tăieri rase: 28,44 ha, 4089 mc.
- tăieri de igienă: 4459,59 ha, 37543 mc;
- tăieri de conservare: 896,55 ha, 52898 mc;
- împăduriri: 659,64 ha.

4. Concluzii rezultate:

Se propune avizarea favorabilă a amenajamentului silvic al fondului forestier, proprietate pub. a aparținând comunei Telciu, județul Bistrița Năsăud. Beneficiarul are obligația de a parcurge procedura legală de avizare de mediu, conform H.G. 1076/2004 privind stabilirea procedurii de realizare a evaluării de mediu pentru planuri și programe.

5. Comisia:

AVIZEAZĂ FAVORABIL

Amenajamentul silvic al fondului forestier proprietate publică
aparținând comunei Telciu, județul Bistrița Năsăud

6. Difuzarea prezentului aviz către toți factorii interesați se va face prin grija secretariatului CTAS din minister.

Președinte CTAS;
Secretar de Stat

Cătălin DIACONESCU



DESCRIERE PARCELARA

DS:

OS:

UP: 2

DESCRIEREA STATIONII SI ARBORETULUI										VI TA LI	DENS CONS	VOLUM		CRES MC/ HA									
ELM ARB	P R P	M R E	VAR STA ANI	DM CM	HM M	C L P	A MES TEC	EL AG AJ	PROVE NIENTA			MC/ HA	MC/ UA		MC/ HA								
50M2 0.58 HA GF: SUP: TS: TP: SOL: Versant mijlociu ondulat EXPOZITIE: NV INC: 15 G ALTITUDINE: 730 - 765 M LITIERA: continua-groasa TIP FLORA: COMP.ACTUALA: COMP.TEL: SORT: FA F.gros,chr. sup.,derulaj VARSTA EXPL.: MO Gros,cherestea SEM.UUTIL: SUBARBORET: DATE COMPL.: Alte date complement. POL: ERZ: LUCRARI EXEC.: LUCRARI PROP.:																							
TOTAL																							
50V 0.14 HA GF: SUP: TS: TP: SOL: Versant mijlociu ondulat EXPOZITIE: SE INC: 15 G ALTITUDINE: 665 - 680 M LITIERA: continua-groasa TIP FLORA: COMP.ACTUALA: COMP.TEL: SORT: FA F.gros,chr. sup.,derulaj VARSTA EXPL.: MO Gros,cherestea SEM.UUTIL: SUBARBORET: DATE COMPL.: Alte date complement. POL: ERZ: LUCRARI EXEC.: LUCRARI PROP.:																							
TOTAL																							
51 A 43.14 HA GF: 1 - 1G SUP: A TS: 4430 TP: 4111 SOL: 3101 Versant ondulat EXPOZITIE: NV INC: 25 G ALTITUDINE: 625 - 840 M LITIERA: continua-normala TIP FLORA: Asperula-Dentaria Natural fundamental prod. sup. relativ-echien COMP.ACTUALA: 6 FA 4 MO COMP.TEL: 6FA 4 MO SORT: FA F.gros,chr. sup.,derulaj VARSTA EXPL.: 110 ani MO Gros,cherestea SEM.UUTIL: SUBARBORET: DATE COMPL.: Alte date complement. POL: ERZ: LUCRARI EXEC.: 2004-T.igiena LUCRARI PROP.: RARITURI										FA MO	6 4	IN P	35 35	16 26	15 16	2 2	.3 I .2	RN NEC	N N	0.54 0.36	107 114	4616 4918	6.4 6.4
TOTAL											0.9	221	9534	12.8									
51 B 1.16 HA GF: 1 - 1G SUP: A TS: 4430 TP: 4111 SOL: 3101 Versant inferior ondulat EXPOZITIE: N INC: 20 G ALTITUDINE: 765 - 790 M LITIERA: continua-subtire TIP FLORA: Asperula-Dentaria Natural fundamental prod. sup. relativ-echien COMP.ACTUALA: 4 FA 6 FA COMP.TEL: 10FA SORT: FA F.gros,chr. sup.,derulaj VARSTA EXPL.: 110 ani MO Gros,cherestea SEM.UUTIL: SUBARBORET: DATE COMPL.: Alte date complement. POL: ERZ: LUCRARI EXEC.: LUCRARI PROP.: RARITURI										FA FA	4 6	IN IN	60 35	20 16	23 15	2 2	.4 .2	RN RN	N N	0.32 0.48	123 95	143 110	3.9 5.7
TOTAL											0.8	218	253	9.6									



(L130.1) PLANUL LUCRARILOR DE INGRJIIRE A ARBORETELOR

DS:

OS:

UP: 2

Pag.: 2

Drum	UA	Supra-fata		RARITURI		Volum actual		Crest.		Nr. SPR		Vol.de		UR		Supra-fata		IGIENA		Total		
		Ha	Ani	Mc	Mc	Mc	Mc	Ha	Mc	Ha	Mc	Ha	Mc	Ha	Mc	Ha	Mc	Ha	Mc	Ha	Mc	Ha
FE001	33 B	21.34	30	0.9	2476	179	2	42.68	497													
	34 A	16.03	40	0.9	2820	146	1	16.03	460													
	34 B	19.29	55	0.9	5440	187	1	19.29	761													
	35	39.82	40	0.9	8441	427	1	39.82	1373													
	36 A	18.24	50	0.8	4870	121	1	9.12	327													
	36 B	27.12	45	0.9	4150	233	1	27.12	690													
	37 A	28.78	40	0.9	4519	271	1	28.78	761													
	38 A	26.40	40	0.9	4831	282	1	26.40	811													
	38 B	6.20	40	0.9	1048	58	1	6.20	174													
	39 B	22.65	40	0.9	5640	270	1	22.65	906													
	40 B	62.74	40	0.9	19324	897	1	62.74	3093													
	41 A	51.15	45	0.9	11253	526	1	51.15	1804													
	42 A	42.01	40	0.9	9620	487	1	42.01	1567													
	43 A	40.35	45	0.9	8352	387	1	40.35	1336													
	44 A	47.33	45	0.9	13158	587	1	47.33	2090													
	45 A	42.09	45	0.9	8376	404	1	42.09	1349													
	46 A	42.18	25	0.9	2489	236	1	42.18	455													
	47 A	2.15	50	0.9	439	20	1	2.15	63													
	47 B	10.81	50	0.9	2204	99	1	10.81	324													
	48 A	2.45	35	0.9	471	28	1	2.45	84													
	48 B	25.01	60	0.8	6452	213	1	10.00	301													
	48 D	15.47	50	0.8	2909	124	1	7.74	211													
	49 C	28.26	45	0.9	6190	288	1	28.26	989													
	49 D	2.55	45	0.8	441	21	1	1.28	33													
	49 E	1.86	40	0.8	407	20	1	0.93	32													
	50 A	43.27	40	0.9	9952	506	1	43.27	1620													
	50 B	4.51	55	0.8	1290	46	1	2.26	89													
	51 A	43.14	35	0.9	9634	552	1	43.14	1720													
	51 B	1.16	35	0.8	253	12	1	0.70	22													
	52 A	30.71	35	0.9	6142	362	1	30.71	1113													
	52 B	1.52	55	0.8	554	12	1	0.91	44													
	53	32.05	35	0.9	6410	379	1	32.05	1160													
	54 A	40.94	40	0.9	10071	515	1	40.94	1643													





Ocolul silvic Comunal Telciu RA
UP II Fiod, wa 51A%
Sup. 25 ha, Acc II
data 07.12.2028

Ing





Ocolul Silvic Comunal Telciu RA
UP II Fiod, wa 51A %
Sup. 25 ha, Ac
Data 07.12






Ocolul Silvic Comunal Telciuș
UP II, Fidej Comunal Telciuș
Sup. 2000 m² 100%
Data 07.10.2022

RO 25328280
OCOLUL SILVIC
COMUNAL
TELCIUȘ RĂCĂR
BISTRITA-NĂȘĂUD ROMANIA

Intocmit
Ing. Pirela Pavel
PR



Ocolul Silvic Comunal Telciu RA
UPIL, Frad, ua 51A/6
Sup. 25 ha, A
Data 07.12.



Ing. T. [Signature]
DR